



Generalitat de Catalunya
**Departament de Territori
i Sostenibilitat**

Serveis Territorials a Barcelona

RESOLUCIÓ

TES/ /2020, per la qual s'emet l'informe ambiental estratègic de la Modificació puntual del Pla general metropolità per a la configuració de la nova vora sud del nucli del Papiol i la millora de la connectivitat entre el Parc Natural de la Serra de Collserola i el Parc Agrari del Baix Llobregat, al terme municipal del Papiol (exp. OTAABA20190147).

Fets

En dates 30 de setembre i 1 d'octubre de 2019, van tenir entrada al registre electrònic del Departament de Territori i Sostenibilitat la sol·licitud d'inici del tràmit d'avaluació ambiental estratègica simplificada de la Modificació puntual del Pla general metropolità per a la configuració de la nova vora sud del nucli del Papiol i la millora de la connectivitat entre el Parc Natural de la Serra de Collserola i el Parc Agrari del Baix Llobregat, al terme municipal del Papiol, així com la documentació necessària per emetre l'informe ambiental estratègic, presentades per l'Ajuntament.


Atenent la subjecció de la Modificació puntual de referència a avaluació ambiental estratègica simplificada en aplicació de l'article 6.b) quart de la disposició addicional vuitena de la Llei 16/2015, del 21 de juliol, de simplificació de l'activitat administrativa de l'Administració de la Generalitat i dels governs locals de Catalunya i d'impuls de l'activitat econòmica, l'Oficina Territorial d'Acció i Avaluació Ambiental de Barcelona va consultar les administracions públiques afectades i el públic interessat d'acord amb l'article 30 de la Llei 21/2013, de 9 de desembre, d'avaluació ambiental, per tal que emetessin les consideracions que estimessin oportunes sobre els efectes en el medi ambient que pot comportar la Modificació puntual en relació amb les respectives competències, així com sobre l'abast i el grau d'especificació de l'eventual estudi ambiental estratègic.

Finalitzat el termini per als pronunciaments i un cop analitzada la proposta, l'Oficina Territorial ha emès l'informe el 28 de gener de 2020, en el qual es proposa formular l'informe ambiental estratègic en el sentit que la Modificació puntual del Pla general metropolità no s'ha de sotmetre a avaluació ambiental estratègica ordinària atès que no té efectes significatius sobre el medi ambient, tenint en compte les consultes efectuades i els criteris que defineix l'annex V de la Llei 21/2013, de 9 de desembre, d'avaluació ambiental.


En concret, s'especifica que la proposta té per objecte definir un nou model estructural del sistema d'espais lliures del Papiol, a partir de la configuració de la vora interior del nucli urbà i de la creació d'un nou connector territorial entre el Parc Natural de la Serra de Collserola i el Parc Agrari del Baix Llobregat.

A aquest efecte, es delimiten dos nous itineraris estratègics: el camí dels Colors i el camí de les Argiles. Aquesta proposta requereix modificar el planejament urbanístic en diferents àmbits per tal d'obtenir nous sòls públics de parcs i jardins urbans, reordenar espais, traslladar zones d'aprofitament privat, alliberar sòls industrials que no estan en actiu, etc., i així poder completar els recorreguts i espais lliures associats. En concret, l'àmbit d'actuació, amb una superfície total de 62.596 m², inclou diferents àrees, classificades majoritàriament com a sòl urbà, tot i que també afecta una franja de sòl no urbanitzable.

En relació amb l'anterior, en l'informe proposta, d'una banda, s'analitza el document ambiental estratègic aportat, palesant que conté una breu descripció de l'àmbit d'actuació, els objectius i criteris ambientals establerts, l'exposició de les alternatives estudiades, la identificació dels possibles efectes de la proposta sobre el medi ambient i la definició de



DOCUMENT ADJUNT (ID99): ADJUNT_2020/518_RESOLUCIO_INFORME_AMBIENTAL_ESTRATEGIC_07022020	IDENTIFICADORS Número de l'anotació: 518 , Data d'entrada: 07/02/2020 12:16:00 PM
ALTRES DADES Codi per a validació: T1038-E724N-V289K Data d'emissió: 4 de Febrer de 2021 a les 12:24:09 PM Pàgina 2 de 4	SIGNATURES ESTAT NO REQUEREIX SIGNATURES



 **Generalitat de Catalunya**
Departament de Territori i Sostenibilitat

Serveis Territorials a Barcelona

mesures de mitigació, així com les mesures de seguiment ambiental previstes. Tot i així, atenent el seu nivell d'anàlisi generalista, es requereix aprofundir en la descripció de l'estat actual dels terrenys afectats i en la identificació dels elements ambientalment rellevants presents en cadascun dels subàmbits d'actuació per tal de valorar, amb major grau de detall, els possibles efectes ambientals de les diferents actuacions proposades i adoptar mesures preventives i/o correctores per tal de minimitzar-los.

D'altra banda, es posa de manifest que, en data 30 de novembre de 2017, l'Ajuntament del Papiol va aprovar inicialment la Modificació puntual del Pla general metropolità per a la millora de la connectivitat entre el Parc Natural de Collserola i el Parc Agrari del Baix Llobregat, la qual recollia les mateixes propostes i actuacions que la present Modificació puntual, excepte en relació amb l'ordenació plantejada en l'àmbit de sòl no urbanitzable. En concret, l'anterior figura de planejament destinava aquest àmbit a sistema d'espais lliures, de la mateixa manera que l'alternativa 2 de la present Modificació puntual; mentre que la seva alternativa 1 delimita un sector de pla de millora urbana, preveient un petit creixement residencial (5 parcel·les).

Atenent l'anterior, i tenint en compte que la documentació no determina quina de les dues alternatives és la seleccionada, es requereix concretar la proposta finalment adoptada, tot indicant que, si bé el manteniment de la franja de sòl no urbanitzable com a sistema d'espais lliures resulta més favorable des d'un punt de vista ambiental, cap de les dues alternatives plantejades no suposaria afeccions rellevants sobre la pèrdua de permeabilitat de sòl, la biodiversitat, el patrimoni natural ni la qualitat del paisatge, ni comportarà alteracions de les previsions actuals en matèria del cicle de l'aigua, la qualitat de l'aire o en les condicions acústiques i lumíniques.

Així mateix, es considera necessari incorporar les prescripcions i recomanacions contingudes en l'informe de l'Oficina Territorial d'Acció i Avaluació Ambiental de Barcelona, de 6 de juny de 2018, sobre la Modificació puntual aprovada inicialment el 30 de novembre de 2017, per tal de garantir l'adequada integració de la proposta.

Fonaments de dret

La Llei 21/2013, de 9 de desembre, d'avaluació ambiental, modificada per la Llei 9/2018, de 5 de desembre, estableix les bases que han de regir l'avaluació ambiental dels plans, programes i projectes que puguin tenir efectes en el medi ambient.

La disposició addicional vuitena de la Llei 16/2015, del 21 de juliol, de simplificació de l'activitat administrativa de l'Administració de la Generalitat i dels governs locals de Catalunya i d'impuls de l'activitat econòmica, estableix que, mentre no es dugui a terme l'adaptació de la Llei 6/2009, del 28 d'abril, d'avaluació ambiental de plans i programes, a la normativa bàsica continguda a la Llei de l'Estat 21/2013, de 9 de desembre, seran d'aplicació les prescripcions de la Llei 6/2009 que no contradiguin la dita normativa bàsica, d'acord amb les regles contingudes en la mateixa disposició.

L'apartat 6.b) quart de la Llei 16/2015, del 21 de juliol, determina que són objecte d'avaluació ambiental estratègica simplificada les modificacions dels plans urbanístics que són objecte d'avaluació ambiental estratègica ordinària que no constitueixin variacions fonamentals de les estratègies, les directrius i les propostes o de la cronologia del pla, però que produeixin diferències en els efectes previstos o en la zona d'influència.

C. d'Aragó, 244-248
08007 Barcelona
Tel. 93 214 70 00
Fax 93 214 70 58
<http://www.gencat.cat/territori>



Aquesta és una còpia impresa del document electrònic (Ref.: 9831515 T1038-E724N-V289K-5745B601D69CBA9E123E114DAA3A4BC693BA0FA6) generada amb l'aplicació informàtica Firmadoc. El document no requereix signatures. Mitjançant el codi de verificació podeu comprovar la validesa de la signatura electrònica dels documents signats a l'adreça web: https://sccede.diba.cat/verificador.jsp?codifig._entidad=el_papiol

 Generalitat de Catalunya
**Departament de Territori
i Sostenibilitat**

Serveis Territorials a Barcelona

Els articles 29 i següents de la Llei 21/2013, de 9 de desembre, regulen el procediment d'avaluació ambiental estratègica simplificada per emetre l'informe ambiental estratègic.

L'article 12 de la Llei 6/2009, del 28 d'abril, estableix que l'òrgan ambiental en relació amb tots els plans i els programes objecte d'aquesta Llei és el departament de l'Administració de la Generalitat competent en matèria de medi ambient.

L'article 103 del Decret 277/2016, de 2 d'agost, de reestructuració del Departament de Territori i Sostenibilitat, estableix que correspon a la Direcció General de Polítiques Ambientals i Medi Natural exercir les competències que corresponen al Departament com a òrgan ambiental en matèria d'avaluació ambiental de plans i programes.

El punt 2 de la Resolució TES/120/2015, de 26 de gener, de delegació de competències de la persona titular de la Direcció General de Polítiques Ambientals a favor de les persones titulars de la Sub-direcció General d'Avaluació Ambiental i de les direccions dels serveis territorials del Departament de Territori i Sostenibilitat en matèria d'avaluació ambiental estratègica, disposa que es delega en aquestes darreres la competència que l'article 31 de la Llei 21/2013, de 9 de desembre, d'avaluació ambiental, atribueix a l'òrgan ambiental en els supòsits següents: modificacions de planejament urbanístic general, llevat de les relatives a plans directors urbanístics i normes de planejament urbanístic, i instruments de planejament urbanístic derivat, llevat dels casos en què el seu àmbit afecta més d'un servei territorial.

D'acord amb els fets i els fonaments de dret exposats anteriorment,

Resolc:

—1 Emetre l'informe ambiental estratègic en el sentit que la Modificació puntual del Pla general metropolità per a la configuració de la nova vora sud del nucli del Papiol i la millora de la connectivitat entre el Parc Natural de la Serra de Collserola i el Parc Agrari del Baix Llobregat, al terme municipal del Papiol, no s'ha de sotmetre a avaluació ambiental estratègica ordinària.

—2 Indicar a l'Ajuntament del Papiol que caldrà sol·licitar l'informe a l'Oficina Territorial d'Acció i Avaluació Ambiental de Barcelona, com a organisme ambiental afectat per raó de les seves competències sectorials, un cop aprovada inicialment la Modificació puntual i simultàniament al tràmit d'informació pública, de conformitat amb l'article 85.5 del Text refós de la Llei d'urbanisme, la qual haurà d'incorporar les consideracions següents:

a) Caldrà obtenir l'informe de l'Agència Catalana de l'Aigua i incorporar les seves prescripcions, si escau, d'acord amb el que estableix l'article 8.5 del Decret legislatiu 3/2003, de 4 de novembre, pel qual s'aprova el Text refós de la legislació en matèria d'aigües de Catalunya.


b) Caldrà concretar quina de les dues alternatives plantejades a l'àmbit de sòl no urbanitzable és la que finalment es pretén desenvolupar, per tal de poder valorar adequadament els possibles efectes ambientals de la proposta.

c) Caldrà completar el contingut del document ambiental, aprofundint en la descripció de l'estat actual dels terrenys afectats per la Modificació puntual i en la identificació dels elements ambientalment rellevants presents en cadascun dels subàmbits d'actuació per tal de valorar, amb major grau de detall, els possibles efectes ambientals de les diferents

C. d'Aragó, 244-248
08007 Barcelona
Tel. 93 214 70 00
Fax 93 214 70 58
<http://www.gencat.cat/territori>



DOCUMENT ADJUNT (ID99): ADJUNT_2020/518_RESOLUCIO_INFORME_AMBIENTAL_ESTRATEGIC_07022020	IDENTIFICADORS Número de l'anotació: 518 , Data d'entrada: 07/02/2020 12:16:00 PM
ALTRES DADES Codi per a validació: T1O38-E724N-V289K Data d'emissió: 4 de Febrer de 2021 a les 12:24:09 PM Pàgina 4 de 4	SIGNATURES ESTAT NO REQUEREIX SIGNATURES



Aquesta és una còpia impresa del document electrònic (Ref.: 9831515 T1O38-E724N-V289K-5745B601D69CBA9E123E114DAA34BC693BA0FA6) generada amb l'aplicació informàtica Firmadoc. El document no requereix signatures. Mitjançant el codi de verificació podeu comprovar la validesa de la signatura electrònica dels documents signats a l'adreça web: https://sede.diba.cat/verificador.jsp?codigo_entidad=elpapiol

 **Generalitat de Catalunya**
Departament de Territori i Sostenibilitat
Serveis Territorials a Barcelona

actuacions proposades i adoptar mesures preventives i/o correctores per tal de minimitzar-los.

d) Caldrà incorporar les prescripcions i recomanacions contingudes en l'informe d'aquesta Oficina Territorial, de 6 de juny de 2018, relatiu a la Modificació puntual del Pla general metropolità per a la millora de la connectivitat entre el Parc Natural de Collserola i el Parc Agrari del Baix Llobregat, aprovada inicialment pel Ple de l'Ajuntament del Papiol en sessió de 30 de novembre de 2017.

e) Pel que fa a l'àmbit de sòl no urbanitzable, en cas que finalment s'opti per una proposta d'ordenació diferent a la de l'alternativa 2, que qualifica tot l'àmbit com a sistema d'espais lliures, caldrà justificar la seva compatibilitat amb el risc geològic i, en tot cas, obtenir un nou informe de l'Institut Cartogràfic i Geològic de Catalunya.

—3 Notificar aquesta Resolució a l'Ajuntament del Papiol i a la Comissió Territorial d'Urbanisme de l'àmbit metropolità de Barcelona, i publicar-la al *Diari Oficial de la Generalitat de Catalunya* i al web del Departament de Territori i Sostenibilitat.

Contra aquesta Resolució no es pot interposar cap recurs, sens perjudici dels que siguin procedents en via judicial contra la disposició de caràcter general que hagi aprovat la Modificació, o bé sens perjudici dels que siguin procedents en via administrativa contra l'acte d'aprovació de la Modificació, de conformitat amb l'article 31 de la Llei 21/2013, de 9 de desembre.

D'acord amb l'esmentat article 31 de la Llei 21/2013, de 9 de desembre, l'informe ambiental estratègic perd la vigència i deixa de produir els efectes que li són propis si, una vegada publicat en el *Diari Oficial de la Generalitat de Catalunya*, no s'ha aprovat la Modificació en el termini màxim de quatre anys des que es publiqui.

Barcelona,

P. d. (Resolució TES/120/2015, DOGC núm. 6804, de 5.2.2015)

Maria Mercè Santmartí i Miró
Directora dels Serveis Territorials a Barcelona

CPISR-1 C
Maria
Mercè
Santmartí
Miró

Signat digitalment per CPISR-1 C Maria Mercè Santmartí Miró
Data: 2020.02.07 11:32:20 +01'00'

